Государственное бюджетное учреждение культуры
«Брянский областной центр историко-культурного наследия»

АЛЬБОМ ИЛЛЮСТРАЦИЙ К ОТЧЕТУ

о проведении археологического обследования (археологической разведки) земельного участка площадью 1,8966 га с кадастровым номером 32:25:0000000:1003, расположенного в зоне проектирования и строительства объекта: «Реконструкция нефтерезервуарного парка ФГКУ комбинат «Слава» Управления Федерального агентства по государственным резервам по Центральному федеральному округу пос. Лесное Брянской области»

Брянск 2019

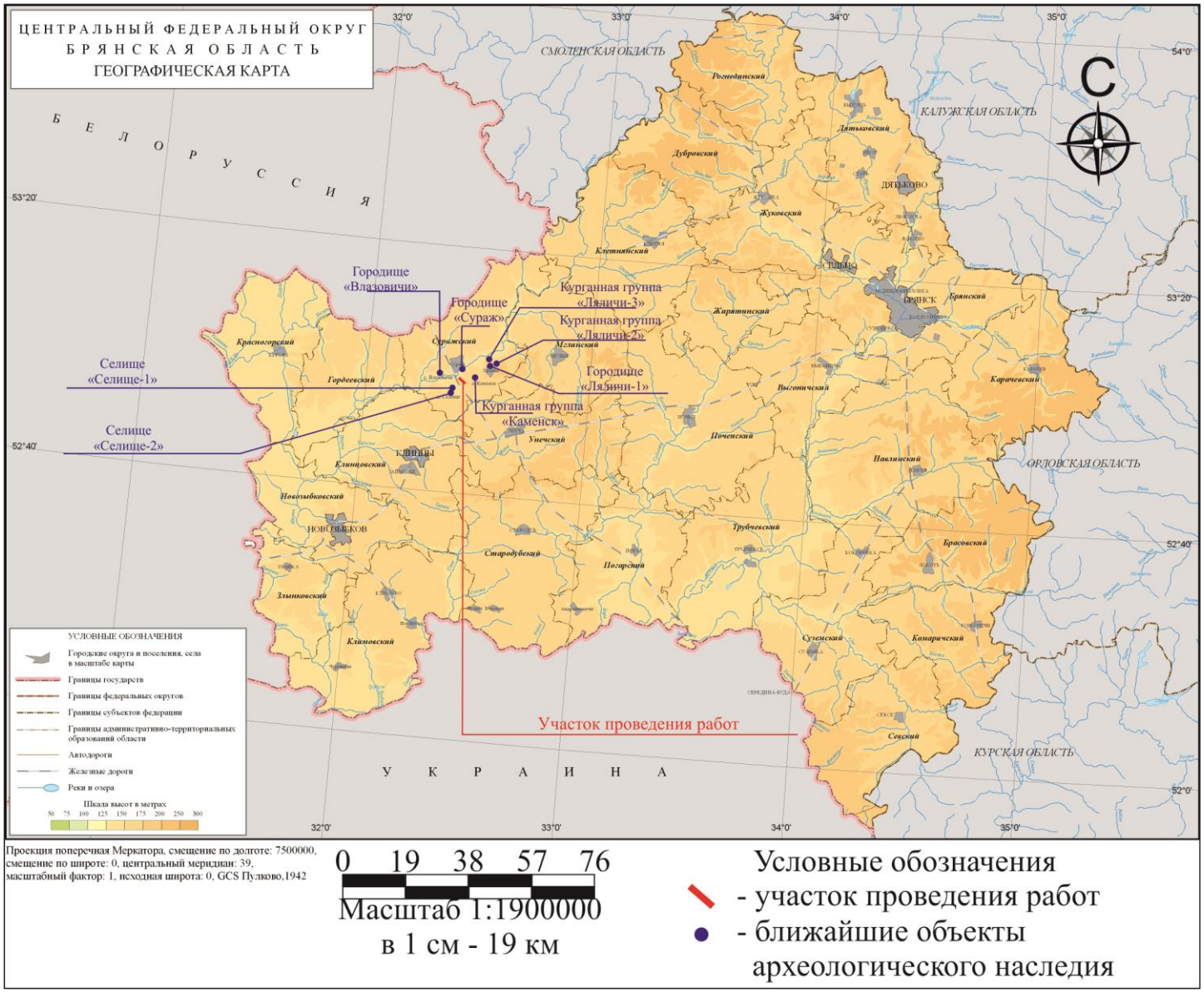

Рис. 1. Участок проведения работ на карте Брянской области с указанием ближайших памятников археологии.

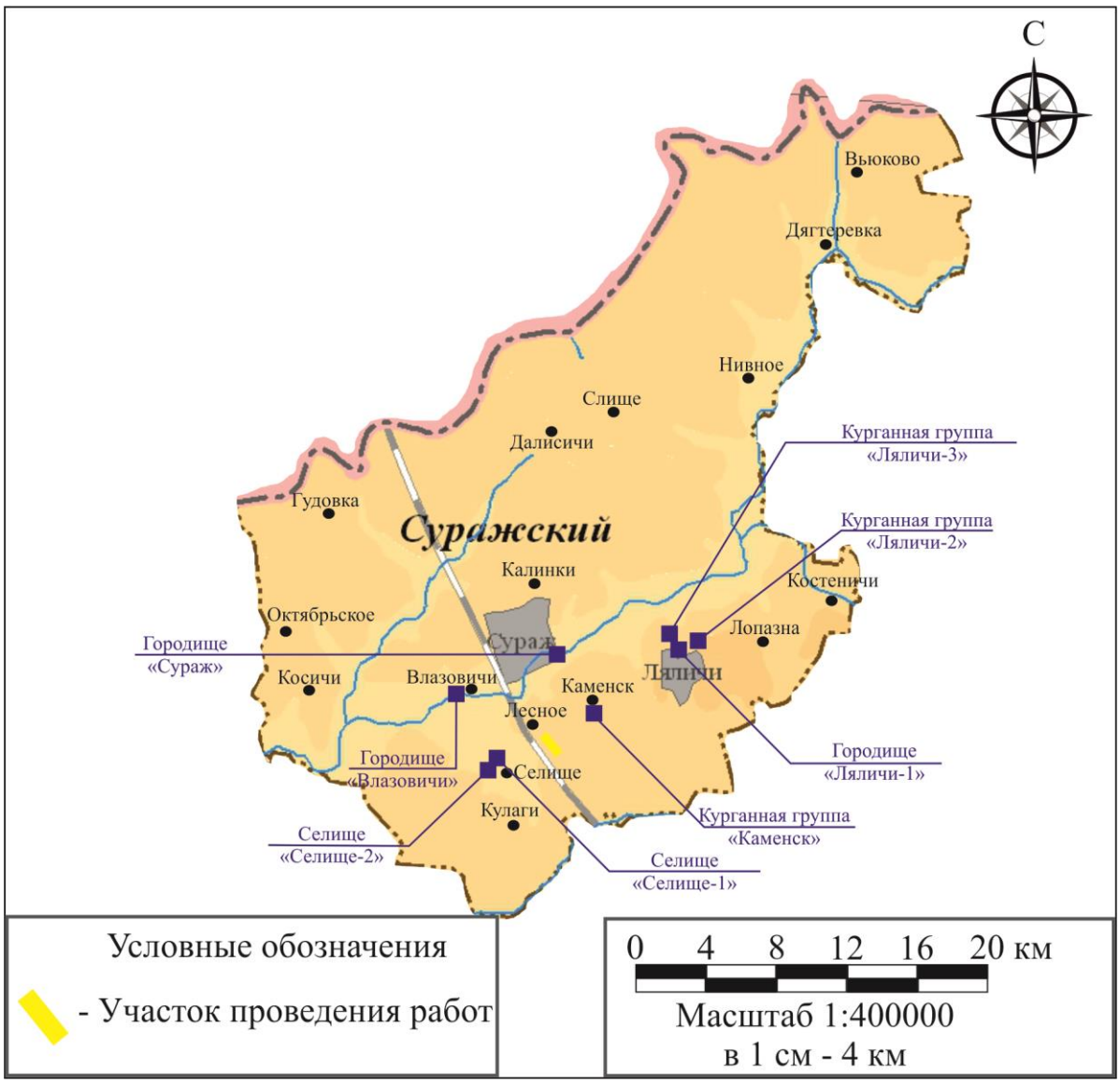

Рис. 2. Участок проведения работ на карте Суражского района с указанием ближайших памятников археологии.



Рис. 3. Участок проведения работ на фрагменте Специальной Карты Стрельбицкого Европейской России 1871 г.



Рис. 4. Участок проведения работ на фрагменте карты бассейна верхнего Днепра 1902 г.

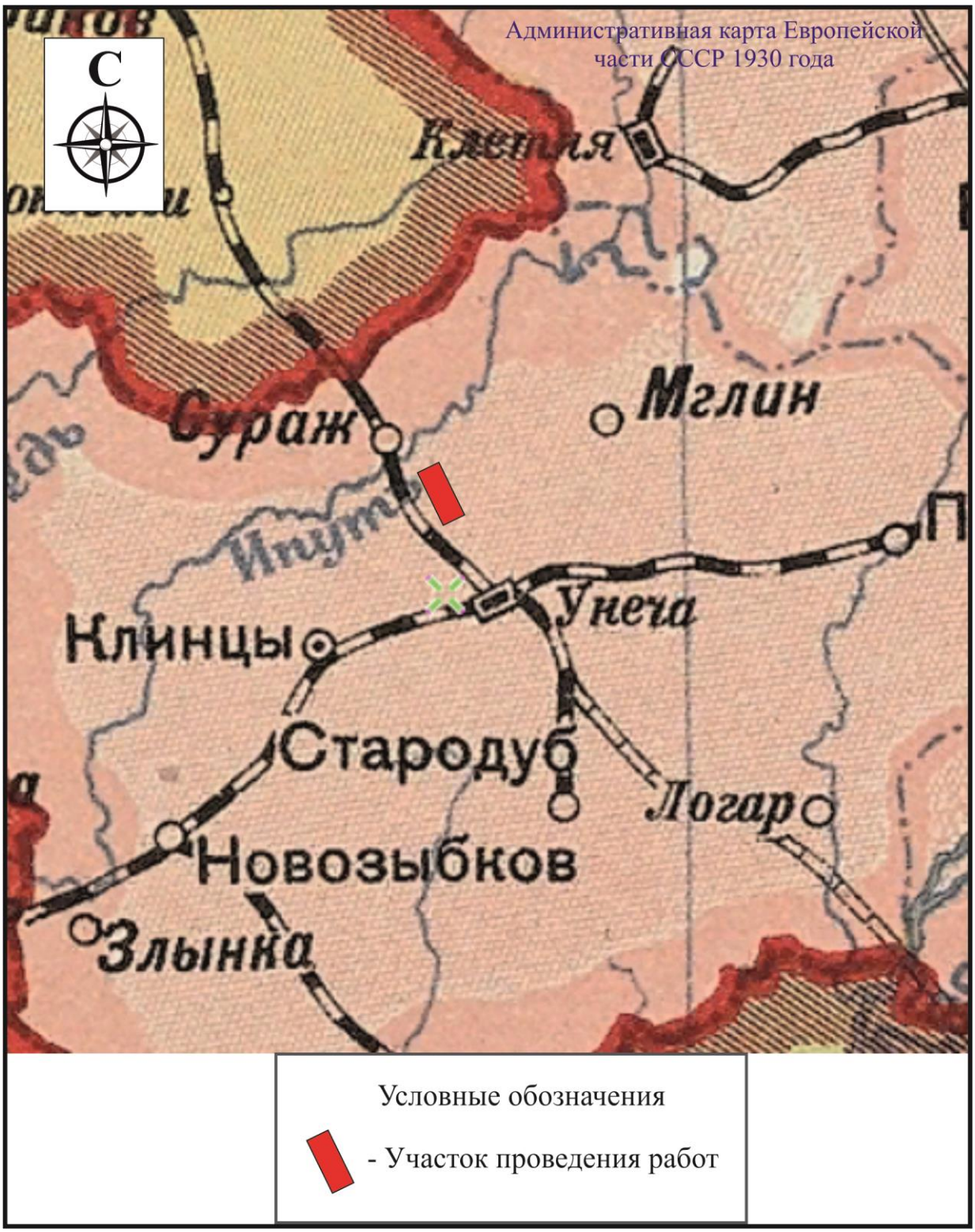

Рис. 5. Участок проведения работ на фрагменте карты Европейской части СССР 1930 г.

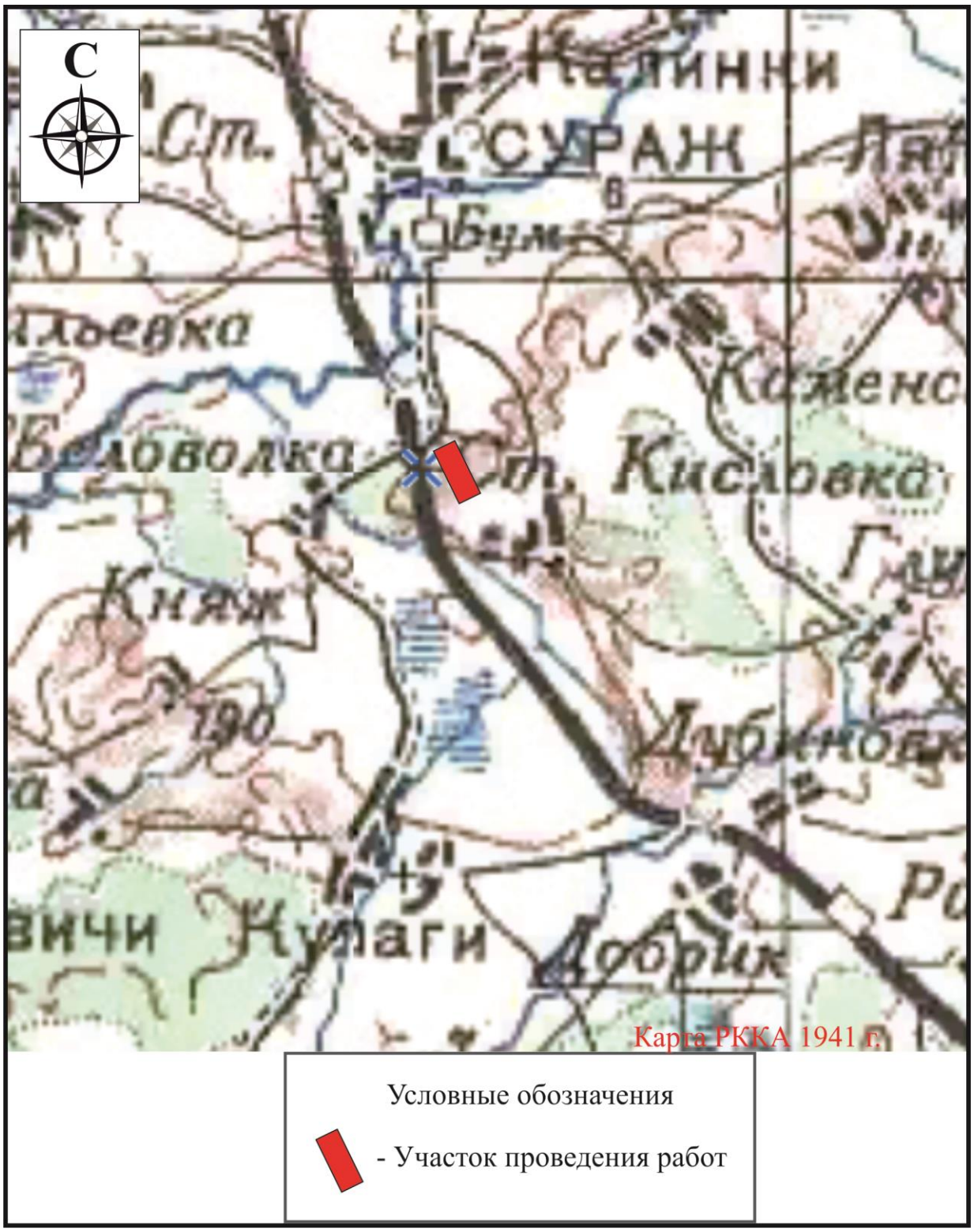

Рис. 6. Участок проведения работ на фрагменте карты РККА 1941 г.

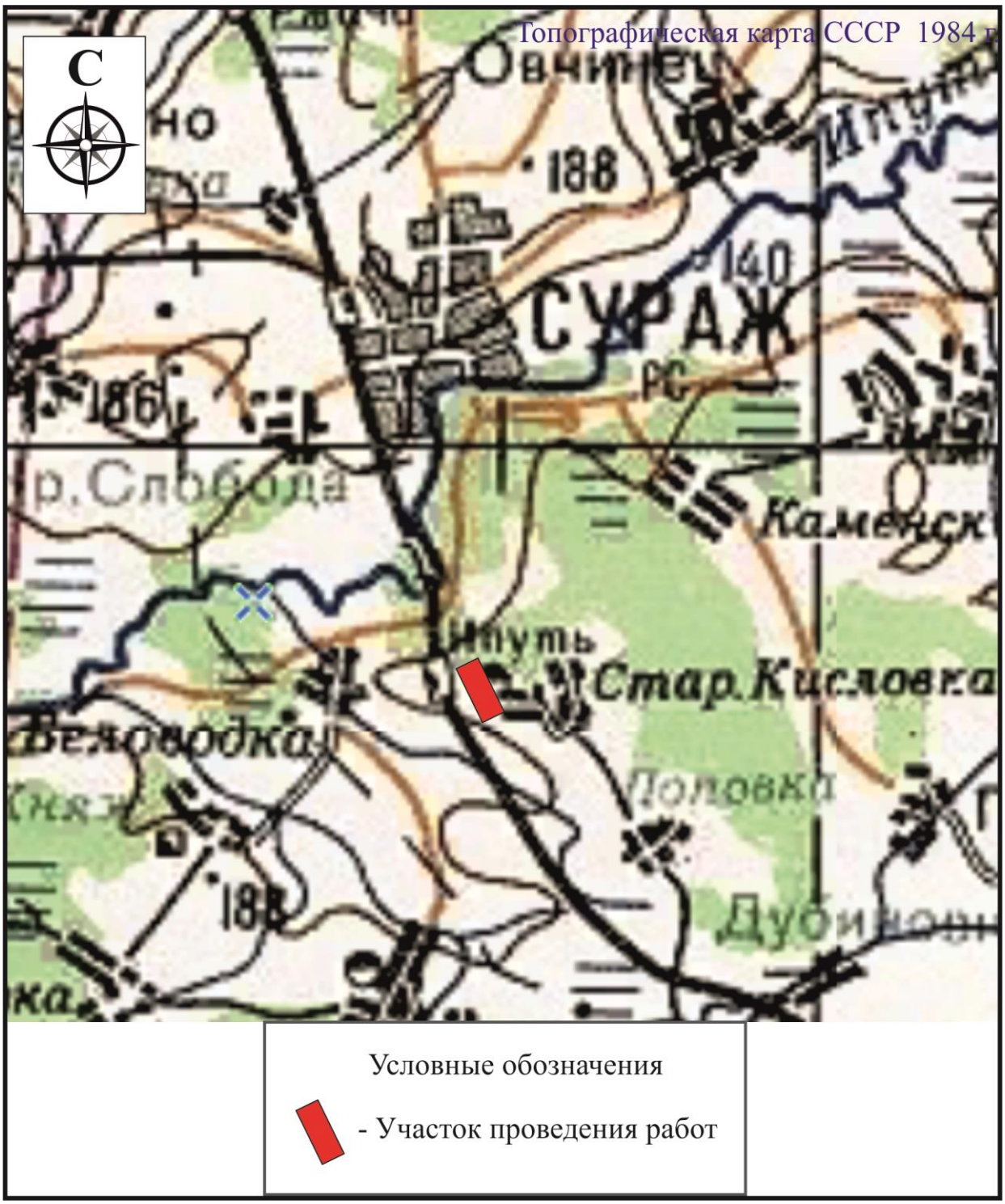

Рис. 7. Участок проведения работ на фрагменте топографической карты СССР 1984 г.



Рис. 8. Участок проведения работ на фрагменте топографической карты Европейской России 2000 г.



Рис. 9. Участок проведения работ на фрагменте публичной кадастровой карты.



Рис. 10. Участок проведения работ с указанием ближайших памятников археологии. Космоснимок.



Рис. 11. Южная граница маршрута обследования (з/у 32:25:0000000:1003). Вид с юго-юго-востока.



Рис. 12. Маршрут обследования (з/у 32:25:0000000:1003). Вид с юго-юго-востока.



Рис. 13. Маршрут обследования (з/у 32:25:0000000:1003). Вид с юго-юго-востока.



Рис. 14. Маршрут обследования (з/у 32:25:0000000:1003) (перед пересохшим ручьем). Вид с юго-юго-востока.



Рис. 15. Маршрут обследования (з/у 32:25:0000000:1003) (после пересохшего ручья). Вид с юго-юго-востока.



Рис. 16. Маршрут обследования (з/у 32:25:0000000:1003). Место поворота. Вид с юго-юго-востока.



Рис. 17. Маршрут обследования (з/у 32:25:0000000:1003). Место поворота. Вид с юго-востока.



Рис. 18. Маршрут обследования (з/у 32:25:0000000:1003). Вид с юго-востока.



Рис. 19. Маршрут обследования (з/у 32:25:0000000:1003). Вид с юго-востока.



Рис. 20. Маршрут обследования (з/у 32:25:0000000:1003). Вид с юго-востока.



Рис. 21. Маршрут обследования (з/у 32:25:0000000:1003). Вид с юго-юго-востока.



Рис. 22. Маршрут обследования (з/у 32:25:0000000:1003). Вид с юго-юго-востока.



Рис. 23. Маршрут обследования (з/у 32:25:0000000:1003). Вид с юго-востока.



Рис. 24. Маршрут обследования (з/у 32:25:0000000:1003). Вид с юго-востока.



Рис. 25. Конец маршрута обследования (северо-западная граница з/у 32:25:0000000:1003). Вид с юго-востока.



Рис. 26. Шурф 1. Место закладки. Вид с юга.



Рис. 27. Разбитый шурф 1. Вид с юга.



Рис. 28. Шурф 1. Вид материка. Вид с юга.



Рис. 29. Шурф 1. Северный профиль. Вид с юга.



Рис. 30. Шурф 1 после рекультивации. Вид с юга.



Рис. 31. Шурф 2. Место закладки. Вид с юга.



Рис. 32. Разбитый шурф 2. Вид с юга.



Рис. 33. Шурф 2. Вид материка. Вид с юга.



Рис. 34. Шурф 2. Северный профиль. Вид с юга.



Рис. 35. Шурф 2 после рекультивации. Вид с юга.



Рис. 36. Шурф 3. Место закладки. Вид с юга.



Рис. 37. Разбитый шурф 3. Вид с юга.



Рис. 38. Шурф 3. Вид материка. Вид с юга.



Рис. 39. Шурф 3. Северный профиль. Вид с юга.



Рис. 40. Шурф 3 после рекультивации. Вид с юга.



Рис. 41. Шурф 4. Место закладки. Вид с юга.



Рис. 42. Разбитый шурф 4. Вид с юга.



Рис. 43. Шурф 4. Вид материка. Вид с юга.



Рис. 44. Шурф 4. Северный профиль. Вид с юга.



Рис. 45. Шурф 4 после рекультивации. Вид с юга.



Рис. 46. Шурф 5. Место закладки. Вид с юга.



Рис. 47. Разбитый шурф 5. Вид с юга.



Рис. 48. Шурф 5. Вид материка. Вид с юга.



Рис. 49. Шурф 5. Северный профиль. Вид с юга.



Рис. 50. Шурф 5 после рекультивации. Вид с юга.



Условные обозначения.

Рис. 51. Условные обозначения.

Министерство культуры Российской Федерации

ОТКРЫТЫЙ ЛИСТ

№ 2335-2019

Настоящий открытый лист выдан:

Петюшко Дмитрию Александровичу

паспорт 1508 № 745227
(серия номер паспорта)

на право проведения археологических полевых работ
на территории земельного участка с кадастровым номером 32:25:0000000:1003 в зоне реконструкции нефтерезервуарного парка ФГКУ комбинат «Слава» в пос. Лесное Суражского района Брянской области.

На основании открытого листа

Петюшко Дмитрий Александрович
(Ф.И.О)

имеет право производить следующие археологические полевые работы:
археологические разведки с осуществлением локальных земляных работ на указанной территории в целях выявления объектов археологического наследия, уточнения сведений о них и планирования мероприятий по обеспечению их сохранности.

Передоверие права на проведение археологических полевых работ по данному открытому листу другому лицу запрещается.

Срок действия открытого листа: с ***01 октября 2019 г.*** по ***01 декабря 2019 г.***

Дата принятия решения о предоставлении открытого листа: ***01 октября 2019 г.***

Заместитель Министра _____ **С.Г.Обрывалин**
(должность) (подпись) (Ф.И.О.)

Дата ***01 октября 2019 г.***

М.П.

018290